

UNIVERZA V LJUBLJANI
FAKULTETA ZA ŠPORT

DIPLOMSKO DELO

ŽIVA TRAJBARIČ

Ljubljana, 2014

UNIVERZA V LJUBLJANI
FAKULTETA ZA ŠPORT
Kineziologija

KRAJI, PRIMERNI ZA JADRANJE NA DESKI V SLOVENIJI IN NJENI OKOLICI

DIPLOMSKO DELO

MENTOR:
doc. dr. Matej Majerič, prof. šp. vzg.
RECENZENTKA:
izr. prof. dr. Maja Pori, prof. šp. vzg.

Avtorica dela
ŽIVA TRAJBARIČ

Ljubljana, 2014

ZAHVALA

Zahvaljujem se prof. Mateju Majeriču za strokovno pomoč, vse spodbude, usmerjanja pri pisanju diplomskega dela in za vpeljanje v najboljši šport t.j. jadranje na deski.

Zahvaljujem se staršem, ki so mi dali možnost ukvarjanja s športom in mi vedno stali ob strani.

Ključne besede: jadranje na deski, vetrovni kraji, smer vetra, jakost vetra

KRAJI, PRIMERNI ZA JADRANJE NA DESKI V SLOVENIJI IN NJENI OKOLICI

Živa Trajbarič

IZVLEČEK

Na svetu je vedno več ljudi, ki si želi izkoristiti vetroven dan na primernem kraju za jadranje na deski. Ker pa je teh ljudi čedalje več tudi v Sloveniji, smo raziskali različne kraje, ki so primerni za šport jadranje na deski. Namen diplomskega dela je bil torej izdelati vodnik za jadranje na deski, ki bo pomagal ljubiteljskim jadralcem na deski pri izboru najprimernejšega kraja ob ugodni vetrovni napovedi.

Naše iskanje je bilo odvisno od podnebja in dejanske napovedi, ki smo jo predhodno pogledali na spletnih straneh. Ko je napoved kazala primeren veter oz. je njegova jakost zadostovala za jadranje na deski, smo se odpravili na kraj, da ga raziščemo. Tako smo raziskali triindvajset krajev, ki so primerni za jadranje na deski. Ti kraji so v Sloveniji, na Hrvaškem, Madžarskem, Italiji in v Avstriji. Kraje smo tudi razdelili na stopnje zahtevnosti. Poleg tega smo opisali smer in jakost vetra, dostopnost v vodo in zbrali podatke o infrastrukturi ter možnostih dosega po najkrajši in najcenejši poti.

Ugotovili smo, da ima Ljubljana strateško dobro pozicijo za hiter dostop z avtomobilom do vetrovnega kraja, in da imamo mnogo krajev, ki so primerni za jadranje na deski, ter so dosegljivi v enem dnevu.

Keywords: windsurfing, windy places, wind direction, wind strength

PLACES SUITABLE FOR WINDSURFING IN SLOVENIA AND ITS SURROUNDINGS

Živa Trajbarič

ABSTRACT

On the world is more and more people who wants to take advantage of a windy day in a suitable location for windsurfing. However, since there are also more people in Slovenia, we explored different places that are suitable for water sport called windsurfing. The aim of the thesis was therefore to provide a guide for windsurfing, which will help windsurfers in selecting the most appropriate place under good wind forecasts.

Our search was dependent on the climate and the actual forecast, which has previously been checked on the websites. When the wind forecast was suitable for windsurfing we went to discover the location. We investigated twentythree places that are suitable for windsurfing. The locations were in Slovenia, Croatia, Hungary, Italy and Austria. Those windsurf spots were also divided into levels of complexity. In addition, we described the strength and direction of the wind, accessibility to water and collected data on infrastructure and possibilities of reaching the place by the shortest and cheapest route.

We can conclude that Ljubljana is strategically well placed for fast access by car to the windy location. And that we have a lot of places that are suitable for windsurfing, and are available in one day.

KAZALO

1 UVOD	9
2 JEDRO	10
2.1 Razlaga pojmov začetnik, izkušeni jadralec in vrhunski jadralec na deski	10
2.2 Fizikalne zakonitosti jadriranja na deski	10
2.2.1 Veter.....	10
2.3 Razvrstitev krajev primernih za jadriranje na deski.....	11
2.3.1. Območje Pomurja	12
Kamešnica	12
Gajševsko jezero	13
Krašči oz. Ledavsko jezero.....	14
2.3.2 Blatno jezero.....	15
Balaton Fenyvesh.....	15
Balaton Sosto	16
2.3.3 Nežidersko jezero	17
Podersdorf.....	17
2.3.4 Primorska in njena okolica.....	18
Žusterna	18
Piran	19
Ribič.....	20
Izola	21
Barkole/Barkovlje.....	22
Marina Julija.....	23
2.3.5 Kvarner.....	24
Preluk	24
Krk, Punat.....	25
Krk, Baška	26
2.3.6 Istra	27
Umag	27
Premantura	28
Kamenjak/Peninsula- Naravni park Kamenjak.....	29
Ližnjan	30
Medulin	31
Fažana	32
Savudrija.....	33
Ravni.....	34

3 SKLEP	35
4 VIRI.....	36

KAZALO SLIK

Slika 1. Ljubljana kot izhodišna točka za kraje 300km izzven (osebni arhiv, 2013).....	11
Slika 2. Soboška gramoznica (osebni arhiv, 2014).....	12
Slika 3. Dostop v vodo v kraju Balatonfenyvesh (osebni arhiv, 2013).....	15
Slika 4. Balaton Sosto (osebni arhiv, 2009).	16
Slika 5. Balaton Sosto (osebni arhiv, 2009).	16
Slika 6. PWA v Podersdorfu (www.continentseven.com, 2013).	17
Slika 7. Žusterna (www.windsurfpoint.si).	18
Slika 8. Žusterna v zimskem času (www.windsurfpoint.si).	18
Slika 9. Za rtom Pirana – Bernardin ((www.piranja.si).	19
Slika 10. Vstop v vodo pri Ribiču (osebni arhiv, 2013).	20
Slika 11. Izola (osebni arhiv, 2011).	21
Slika 12. Valovito morje v Izoli (osebni arhiv, 2011).....	21
Slika 13. Pogled na Barkole (osebni arhiv, 2013).	22
Slika 14. Jutranja Preluka (osebni arhiv, 2014).....	24
Slika 15. Močna burja v Punatu (osebni arhiv, 2013).....	25
Slika 16. Umag in njegov znan svetilnik (osebni arhiv, 2012).....	27
Slika 17. Mavrica v Ližnjanu (osebni arhiv, 2014).....	30
Slika 194. Val v Medulinu (osebni arhiv, 2013).	31
Slika 20. Jadranje na deski med dežjem v Fažani (osebni arhiv, 2013).	32
Slika 21. Savudrija (osebni arhiv, 2013).....	33
Slika 22. Vstop v vodo na lokaciji Ravni (osebni arhiv, 2013).....	34

KAZALO TABEL

Tabela 1	11
----------------	----

1 UVOD

V slovenskem jeziku imamo zelo malo literature, ki opisuje jadranje na deski. Praktično edini priročnik za jadranje na deski (Zupan idr., 1984) je nastal davnega leta 1984, ko je bila oprema bistveno drugačna, kot je ta, ki se za jadranje na deski uporablja danes. Posledično se je spremenila tudi tehnika in slog jadranja. Knjiga Tricktionary 2 (Rossmeier in Schennach, 2006) opisuje novejšo tehniko jadranja na deski in predstavlja sodobne elemente prostega sloga, ki temeljijo na večji eksplozivnosti. Zaradi novega sloga in razvoja opreme je postalo jadranje na deski bolj popularno, ker je nova oprema pripomogla k temu, da je napredek hitrejši in bistveno zabavnejši. Sodobna oprema je tudi primernejša za transport. Ta pa je ključnega pomena, da pridemo do vetrovnih krajev.

Diplomsko delo torej opisuje različne vetrovne kraje, ki so oddaljeni 300 km iz Ljubljane. Ti kraji so primerni za vse tiste, ki imajo premalo časa, da bi leteli v Egipt, na grške otoke ali v tropske kraje, ter so veliki entuziasti jadranja na deski. Vsi ti kraji so dosegljivi v enem dnevu z osebnim prevoznim sredstvom. To pomeni, da se lahko pripeljemo do vetrovnega kraja in tam jadramo na deski več ur ter se vrnemo nazaj do izhodiščne točke še isti dan.

Cilj je predstaviti vetrovno ugodna področja v območju zračne razdalje 300 km iz Ljubljane. Predstavili smo oddaljenost iz Ljubljane (časovno in v kilometrih). Ugotovili smo najpogostejše smeri vetra v teh krajih, napisali smo, za katero vrsto jadrancev na deski so primerni ter ugotovili, kakšna je infrastruktura v kraju in njegovi okolici. Za določitev primernosti kraja za jadranje na deski smo uporabili raziskovalno metodo - s fizičnim obiskom opisanih krajev, kjer smo izmerili jakost vetra z merilcem vetra in določili njegovo smer. Opravili smo tudi intervju z jadrancem na deski gospodom Marko Ribnikarjem, ki je eden izmed pionirjev jadranja na deski v prostem slogu in bivši tekmovalec državnega prvenstva Slostyle. Pomagali smo si tudi s pisnimi viri v spletu.

2 JEDRO

2.1 Razlaga pojmov začetnik, izkušeni jadrallec in vrhunski jadrallec na deski

Pri raziskovanju krajev za jadranje na deski smo ugotavljali njihovo primernost glede na znanje jadralcev na deski. Kraje smo razvrstili glede njihove primernosti na začetnike, izkušene jadralce in vrhunske jadralce na deski.

Za začetnika je značilno križarjenje na vodi (najbolj razširjena oblika jadriranja na deski). To je najbolj preprosta oblika jadriranja na deski, kjer zadošča že osnovno znanje tega športa. Jadramo od točke do točke, brez nenadnih sprememb smeri jadriranja. Veliko rekreativnih jadralcev se odloča prav za to vrsto, ker ne zahteva veliko vaje, jadrajo le v poletnem času, oprema je relativno poceni. Gre predvsem za užitek v drsenju po vodni gladini, pri tem pa je bistvenega pomena sprostitve duha (Brnot, 2003). Za začetnika je torej značilno jadriranje na nepotopnih deskah in neznanje vodnega starta.

Za izkušene jadralce na deski je značilno jadriranje v močnejšem vetru. Za močnejši veter štejemo veter z močjo nad 4 Bft (7,5 m/s), običajno območje jadriranja pa se nahaja v vetru z močjo med 5-8 Bft (10-15 m/s). V močnejšem vetru uporabljajo boljši jadralci manjša jadra in manjše deske, hitrosti jadriranja pa so velike (do cca. 50 km/h). Zaradi velikih hitrosti se zahteva boljša telesna pripravljenost in krajši reakcijski čas pri posameznih gibih. Oprema je prilagojena tovrstnim vetrovnim razmeram (Brnot, 2003). Izkušen jadrallec zna vodni start in jadrati proti vetru.

Za vrhunske jadralce na deski je značilno jadriranje v razburkanem morju. Kadar so vetrovi dovolj močni za uporabo majhnih desk, postane jadriranje na deski užitek za izkušene jadralce. Glede na to, da je v Jadranskem morju izredno malo velikih valov, se morajo jadralci zadovoljiti z 2-3 m visokimi valovi, z vetrovnimi sunki in z velikim številom lomljivih, porušeni valov. Takšni valovi omogočajo obilo užitka, kljub temu da ne omogočajo visokih skokov (Hoelker, 2003). Za vrhunske jadralce je značilno znanje vodnega starta, jadrati proti vetru in obrat z vetrom v zankah za noge oz. »Power jibe«.

2.2 Fizikalne zakonitosti jadriranja na deski

2.2.1 Veter

Zračni pritisk povzroči teža zraka, ki pritiska na zemeljsko površino in oceane. Veter nastane zaradi razlike v zračnih pritiskih. Pritisk, ki je na višjem nivoju, povzroči gibanje zraka na mesto, kjer je pritisk nižji. Gibanje zračnega toka imenujemo veter. Veter izražamo s smerjo in hitrostjo. Smer vetra določamo glede na strani neba, hitrost pa se meri v m/s, km/h, vozlih ali boforih (Dietrich in Pressler, 2013).

Za določanje smeri vetra se uporabljajo strani neba, kar pomeni, da vsi vetrovi izhajajo iz štirih osnovnih smeri. Na vzhodni obali Jadrana v glavnem ločimo tri karakteristične tipe vremena:

- vlažno z južnim, toplim vetrom – jugo – smer J ali JV,
- suho z mrzlim vetrom – burja – smer S ali SV,
- stabilno poletno vreme s severozahodnim vetrom – maestralom - SZ.

Jugo in burja sta značilna vetrova na Jadranu v mrzlem obdobju leta od septembra do aprila, medtem ko maestral piha pretežno poleti. Jugo je močnejši v južnem Jadranu, burja pa v severnem; zimski veter je običajno močnejši od poletnega (Hoelker, 2014).

Tabela 1

Boforova lestvica (Dietrich in Pressler, 2013).

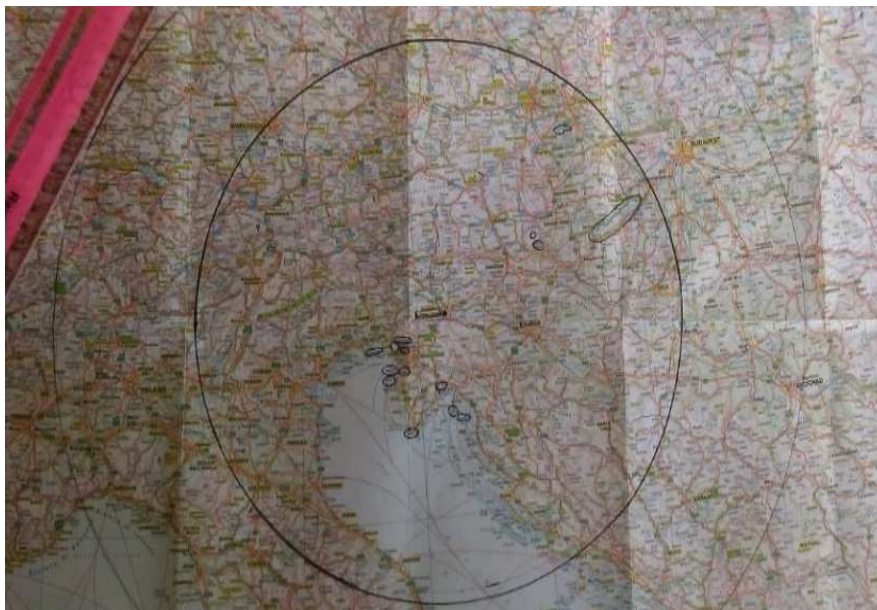
bofori	m/s	km/h	Vozli	pritisk v kg/m ²
0	0,0 – 0,2	0 – 1	0 – 1	0
1	0,3 – 1,5	1 – 5	1 – 3	0 – 0,1
2	1,6 – 3,3	6 – 11	4 – 6	0,2 – 0,6
3	3,4 – 5,4	12 – 19	7 – 10	0,7 – 1,8
4	5,5 – 7,9	20 – 28	11 – 16	1,9 – 3,9
5	8,0 – 10,7	29 – 38	17 – 21	4,0 – 7,2
6	10,8 – 13,8	39 – 49	22 – 27	7,3 – 11,9
7	13,9 – 17,1	50 – 61	28 – 33	12 – 18,3
8	17,2 – 20,7	62 – 74	34 – 40	18,4 – 26,8
9	20,8 – 24,4	75 – 88	41 – 47	26,9 – 37,3
10	24,5 – 28,4	89 – 102	48 – 55	37,4 – 50,5
11	28,5 – 32,6	103 – 117	56 – 63	50,6 – 66,5
12	32,7 – 36,9	118 – 133	64 – 71	66,6 – ...

V tabeli 1 vidimo jakost vetra v različnih enotah, in sicer po Boforovi lestvici. Jadranci na deski večinoma uporabljajo vozle in bofore za merjenje jakosti vetra.

2.3 Razvrstitev krajev primernih za jadranje na deski

Kraje, ki so primerni za jadranje na deski, smo razvrstili v naslednja območja:

1. Območje Pomurja
2. Blatno jezero (Balaton)
3. Nežidersko jezero
4. Primorska in njena italijanska okolica
5. Kvarner
6. Istra



Slika 1. Ljubljana kot izhodišna točka za kraje 300km izzven (osebni arhiv, 2013).

2.3.1. Območje Pomurja

Kamešnica

Uradno ime za Kamešnico je Soboška gramoznica, saj je to jezero najbližje Murski Soboti. To je majhno umetno jezero, ki je nastalo z izkopavanjem gramozja. Pogost in ugoden veter na Kamešnici privlači veliko jadrancev na deski. Jadra se na severni veter, lahko pa tudi na južni oz. JZ veter. Najpogosteje veter piha spomladi in v jeseni, ko se mešata topel in hladen zrak.

Jezero je nastalo z izkopavanjem gramozja in gramoz še kopljejo danes kar pomeni, da je voda motne barve in ne vidimo dna. Jezero je globoko, kljub temu pa primerno za začetnike.

Dostop do vode ne predstavlja težav, saj je obrežje travnato, v vodi pa so majhni kamenčki. Lačni jadranci lahko obišejo bližnjo gostilno Ribiški dom, ki se nahaja tik ob jezeru. Dva kilometra stran je priznana gostilna Rajh v Bakovcih. V bližini je tudi trgovina TUŠ z lokalom, kjer strežejo pijačo. Če piha več dni, je mogoče v dogovoru z Ribiško družino Murska Sobota postaviti (brezplačno) za kakšno noč tudi šotor.



Slika 2. Soboška gramoznica (osebni arhiv, 2014).

Država: Slovenija

Naslov: Bakovska ulica 53, 9000 Murska Sobota

Oddaljenost iz Ljubljane: avtocesta 176 km, vožnja približno 1h 44min (www.google.si/maps)

Tip: jezero z nevalovito gladino

Primerno za: začetnike, izkušene in vrhunske jadrance na deski

V bližini: trgovina Tuš, gostilna Ribiški dom, parkirišče, letališče Rakičan

Smer vetra: severnik in tudi južni veter (JZ)

Jakost vetra: 4-7Bft

Najboljši meseci: april, maj, september, oktober, november

Napoved na: http://www.windfinder.com/forecast/murska_sobota

Gajševsko jezero

Gajševsko jezero je majhno jezero, ki je nastalo z umetno zajezitvijo reke Ščavnice in je veliko približno 77 hektarjev. Nahaja se v pokrajini Prlekija, ob vasi Gajševci blizu vasi Križevci pri Ljutomeru. Ravno ta lokacija prostranega Ptujskega polja in bližina Panonske nižine omogočata razvoj močnega vetra. Običajno piha JZ veter. Ta veter je značilen za predfrontalni vremenski pojav, ko ciklon v severni ali srednji Evropi prihaja preko »naših« krajev. Ta veter doseže v notranjosti Slovenije hitrost nad 4 Bft. Tu se veter zaradi terena in vpliva termike še okrepi in lahko doseže jakost do 7 Bft (Hoelker, 2014). Ne glede na jakost vetra, pa gladina jezera ni valovita in je zato primerna za jadrалce prostega sloga.

Voda v njem je blatne barve, gladina jezera je nevalovita, zato je primerna tudi za začetnike. Tudi dostop do vode je varen. Edina nevarnost na tem jezeru je regulator vodostaja, ki požira vodo. V preteklosti pa zaradi tega nikoli ni bilo nesreč.

Sestavljeno opremo je potrebno nesti čez nasip in nato v vodo, saj je jezero narejeno na višini (nasipu), parkirišče pa je spodaj pod njim. Parkirišče je makadamsko in ni plačljivo. Do jezera vodi asfaltirana lokalna cesta.



Slika 3. Gajševsko jezero in sončni zahod (osebni arhiv, 2013)

Država: Slovenija

Naslov: Branoslavci 1b, 9240 Križevci pri Ljutomeru

Oddaljenost iz Ljubljane: 178 km, približno 1h 50 min (www.google.si/maps)

Tip: jezero z nevalovito površino

Primerno za: začetnike, izkušene in vrhunske jadrалce na deski

V bližini: brezplačno parkirišče

Smer vetra: JZ

Jakost vetra: 4-7Bft

Najboljši meseci: april, maj, september, oktober, november

Napoved pogledj na: http://www.windguru.cz/int/index.php?sc=11022&sty=m_menu

Krašči oz. Ledavsko jezero

Ta lokacija je »skrivna« za domače jadralce na deski, ker na njej običajno jadrajo na deski le Prekmurci in predvsem Avstrijci, saj je v bližini avstrijske meje. Torej med Slovenci iz ostalih predelov Slovenije ni poznana. Krašči, ki spadajo v občino Cankova in ležijo na jugovzhodnem delu Goriškega, so največje jezero med slovenskimi jezери v Prekmurju. Na zahodni strani je naselje Krašči, po katerem je jezero dobilo ime, na južni strani pa je naselje Domajinci. Ledavsko jezero je vodni zadrževalnik, ki je nastal zaradi ublažitve in zadrževanja visokih vod potoka Ledava ob močnejših nalivih in neurjih. Vodo v jezero prispeva še potok Lukaj, ki se pred Ledavskim jezerom izliva v Ledavo.

To je akumulacijsko jezero in na njem se lahko jadra na JZ veter. Primerno pa je tako za začetnike kot za izkušene in vrhunske jadralce na deski.

Voda je globoka in čista in v njej je veliko rib, na obali pa ribičev.

Na Kraščih ni primerno jadrati brez čevljev iz neoprena, saj je na dnu veliko ostrih školjk in se lahko jadralec poreže ob dostopu v vodo. Dostop do jezera je po makadamski cesti. Obala jezera je urejena, nasuta s peskom. Okolica jezera nudi tudi travnate površine, ki so primerne za piknik po jadraniu. Sprehajalna potka vodi okoli jezera in nudi senco. V bližini se nahaja turistična kmetija Ferencovi, kjer nudijo domače prekmurske specialitete.



Slika 4. Ledavsko jezero z vaško okolico (osebni arhiv, 2009)

Država: Slovenija

Kraj: Ledavsko jezero

Oddaljenost iz Ljubljane: 197 km, približno 2h 6min (www.google.si/maps)

Primerno za: začetnike, izkušene in vrhunske jadralce na deski

V bližini: Turistična kmetija Ferencovi

Smer vetra: JZ

Jakost vetra: 4-7Bft

Najboljši meseci: april, maj, september, oktober, november

Napoved na:

http://www.arso.gov.si/vreme/napovedi%20in%20podatki/aladin/AW00_veter_10m_006.htm

2.3.2 Blatno jezero

Balaton Fenyvesh

Blatno jezero ali po madžarsko Balaton je največje jezero v Evropi. Ima več jadralnih lokacij. Najbolj vetroven in najbližji kraj Ljubljani je Balaton Fenyvesh. To je nekaj kilometrov dolga obala s peskom, ki se nahaja na južni strani jezera.

Običajno piha severni veter z jakostjo od 5 do 8 Bft, zato jezero radi obiskujejo jadralci na deski iz Slovenije, Avstrije in Madžarske. Večinoma slovenskih jadralcev prihaja iz Štajerske in Prekmurja.

Voda je plitva in ob obali rahlo valovita s tem je primerna za jadralce prostega sloga. Zaradi nizke vode, se uporablja kratek smernik (18 cm in manj). Nekaj metrov od obale je voda globoka do pasu odraslega človeka in se postopoma dviguje do ramen. Tukaj se delajo že valčki, ki so idealni za učenje skokov in obratov okoli čelne osi. Balaton Fenyvesh je primeren za jadralce na deski, ki so začetniki, in tiste, ki si želijo naučiti start z obale in vodni start. Pogosto piha močan severnik, ki je najprimernejši za jadranje na deski. Jadramo pa vzdolž in blizu obale.

Dostop do vode so v zadnjem letu uredili, kar pomeni še eno dodatno prednost za vse začetnike. Fenyvesh je dosegljiv tudi z vlakom, saj je v bližini železnica. Za madžarsko avtocesto pa potrebujemo vinjeto, ki trenutno stane 10 evrov. Poleg tega pa je priporočljivo zamenjati evre še v njihovo denarno valuto forint.



Slika 3. Dostop v vodo v kraju Balatonfenyvesh (osebni arhiv, 2013).

Država: Madžarska

Naslov: Balaton- Part Street 58646 Balatonfenyves

Oddaljenost iz Ljubljane: 306 km, približno 2 h 49 min (www.google.com/maps)

Tip: jezero, valovito

Primerno za: začetnike, izkušene in vrhunske jadralce na deski

V bližini: restavracije, WC, parkirišče, otroška igrala, odbojka na mivki

Smer vetra: severnik

Jakost vetra: 4- 8 Bft

Najboljši meseci: april, maj, september, oktober, november

Napoved vetra na: http://www.windguru.cz/int/index.php?sc=3238&sty=m_menu

Balaton Sosto

Kraj je bolj znan pod imenom Siofok in je najbolj turističen kraj ob Blatnem jezeru. Iz naših krajev pa je približno eno uro bolj oddaljen kakor Balaton Fenyves. Kraj je znan po poletnih zabavah za mladino. Za jadrалce na deski pa je pa znan po tem, da tukaj piha še močnejši severnik kakor na Balaton Fenyvesu.



Slika 4. Balaton Sosto (osebni arhiv, 2009).



Slika 5. Balaton Sosto (osebni arhiv, 2009).

Država: Madžarska

Naslov: Szent Laszlo 191, 8600 Siofok

Oddaljenost iz Ljubljane: 366km, približno 3 h 28 min (www.google.com/maps)

Tip: jezero, valovito

Primerno za: začetnike, izkušene in vrhunske jadrалce na deski

V bližini: restavracije, WC, parkirišče, otroška igrala, odbojka na mivki

Smer vetra: severnik

Jakost vetra: 4-9 Bft

Najboljši meseci: april, maj, september, oktober, november

Napoved vetra na: http://www.windfinder.com/forecast/lake_balaton_sosto

2.3.3 Nežidersko jezero

Podersdorf

Avstrijsko jezero ali v nemškem jeziku imenovano Neusiedler see ima več primernih krajev za jadrnanje na deski. Najbolj znan kraj je Podersdorf. Ta je znan po PWA (Professional windsurf association) tekmovanju. To je organizacija jadrancev, ki organizira tekmovanja v prostem slogu jadrnanja na deski in v slalomu. Trenutno je prosti slog jadrnanja na deski poleg slaloma najbolj gledan dogodek v Evropi. Tekmovalci tekmujejo brez zgornje omejitve jakosti vetra. To pomeni, da tekmovanja lahko potekajo v ekstremno močnem vetru.

Nežidersko jezero je primerno za začetnike, izkušene in vrhunske jadrance. Ob močnem vetru se pojavijo do 50 centimetrov visoki porušeni valovi, ki omogočajo dokaj visoke skoke. Okolica Nežiderskega jezera je urejena s travnato površino. Od prvega maja je vstop na obalo jezera plačljiv. Poleg tega so v poletnih mesecih tukaj odprte šole jadrnanja na deski.



Slika 6. PWA v Podersdorfu (www.continentseven.com, 2013).

Država: Avstrija

Naslov: Seeufergasse 29, 7141 Podersdorf am See

Oddaljenost iz Ljubljane: 408 km, približno 3 ure 54 min (www.google.si/maps)

Tip: jezero, rahlo valovito

Primerno za: začetnike, izkušene in vrhunske jadrance na deski

V bližini: bar, restavracija, urejena plaža, igrala

Smer vetra: vzhodnik, zahodnik

Jakost vetra: 3-7Bft

Najboljši meseci: april, maj, september, oktober, november

Napoved vetra na: http://www.windguru.cz/int/index.php?sc=33&sty=m_menu

2.3.4 Primorska in njena okolica

Žusterna

Žusterna je slovenski kraj v Kopru, za katerega je znano jadranje na deski na burjo ali pa na šibek maestral. Vodna gladina je tukaj v primerjavi z Izolo rahlo valovita, ima pa šibkejšo jakost vetra.

Dostop v vodo je možen čez skale, v kolikor pa se želi vstopiti s pomolov, ki so narejeni prav za jadrance na deski, se mora za uporabo plačati simbolična cena klubu BUM Koper. V Žusterni je tudi šola jadranja na deski Windsurfpoin, ki deluje samo poleti.

Država: Slovenija

Naslov: Windsurfpoin 111, Koper

Oddaljenost iz Ljubljane: 109 km, približno 1 ura 7 min (www.google.si/maps)

Tip: morje, valovito

Primerno za: začetnike, izkušene in vrhunske jadrance na deski

V bližini: šola jadranja na deski, bar, trgovine

Smer vetra: burja, šibak maestral

Jakost vetra: 4-7 Bft

Najboljši meseci: april, maj, september, oktober, november (burja), julij, avgust (maestral)

Napoved vetra na: <http://www.windsurfpoin.si/sl/veter>



Slika 7. Žusterna (www.windsurfpoin.si).



Slika 8. Žusterna v zimskem času (www.windsurfpoin.si).

Piran

V Piranu se jadra na deski na vzhodni strani Rta Madone na tako imenovani točki Punta. To je še eden izmed slovenskih krajev, kjer je možno jadranje na burjo. To je sicer malo obiskana lokacija, kajti ko je ugodna vetrovna napoved, piha običajno veter tudi drugod in jadranci na deski gredo raje na lokacije, kjer je veter konstanten in je površina vode bolj prilagojena njihovem slogu jadranja na deski (od ravne do valovite). To pa zato, ker so drugi vetrovni kraji tako blizu Pirana, da nekaj dodatnih kilometrov prevoziti ni ovira.

Morje v Piranu je razburkano, valovi so pogosto visoki od 1 do 3 metrov. Obala je skalnata in je težek dostop v vodo, zato Piran ni primeren za začetnike.

V Piranu poteka največje tekmovanje v jadraniu na deski na severnem Jadranu. Tekmovanje se imenuje Piranja. Tekmovalci prihajajo iz Slovenije, Hrvaške in Italije. Odvija se v vseh vremenskih pogojih

Država: Slovenija

Naslov: Pusterla 3, 6330 Piran

Oddaljenost iz Ljubljane: 122 km, približno 1 ura 23 min (www.google.si/maps)

Tip: morje, valovito

Primerno za: izkušene in vrhunske jadrance na deski

V bližini: bar, pristanišče, restavracije, slaščičarna, Kulturno društvo starodavnih iger-Punta

Smer vetra: burja

Jakost vetra: 5-8 Bft

Najboljši meseci: april, maj, september, oktober, november (burja), julij, avgust (maestral)

Napoved vetra na:

http://www.windfinder.com/forecast/piran?utm_campaign=homepageweather&utm_medium=web&utm_term=locations.splocs.com&utm_content=title&utm_source=forecast



Slika 9. Za rtom Pirana – Bernardin (www.piranja.si).

Ribič

Ribič, imenovan tudi Seča se nahaja ob izlivu reke Dragonje, tik ob vhodu v marino v Luciji. Jadra se na južni veter, ki v zadnjih letih ni prav močan. Najpogosteje izkušeni jadranci jadrajo pri Ribiču, ko je južni veter v Umagu premočan, ali pa je burja v Izoli, Piranu in Savudriji premočna- v obeh primerih (jugo ali burja) je jakost vetra pri Ribiču 1-2 boforja nižja kot v Umagu, Izoli, Piranu ali Savudriji.

To je kraj, ki je primeren tako za začetnike kot za izkušene in vrhunske jadrance, saj voda ni valovita. Za jadrca na deski je varno, saj ga ne more odnesti na odprto morje. Običajno se jadra v Portoroškem zalivu do višine Bernardina. Voda je globoka in čista. Kraj ima zelo urejeno okolico in travnato površino, ki je zelo primerna za sestavljanje opreme. Edino parkiranje je nekoliko nerodno, ker občina ne dovoli, da bi zapeljali z avtom do obale, saj se uničuje trava. Zato se parkira na parkirišču restavracije in potem nesemo opremo nekaj metrov do vode. Parkirišče je brezplačno in tudi dostop do vode je enostaven in posut s kamenčki.



Slika 10. Vstop v vodo pri Ribiču (osebni arhiv, 2013).

Država: Slovenija

Naslov: Seča 143, 6320 Portorož

Oddaljenost iz Ljubljane: 123 km, približno 1 ura 23 min (www.google.si/maps)

Tip: morje, nevalovito

Namenjeno za: začetnike, izkušene in vrhunske jadrance na deski

V bližini: zunanji fitness, gostilna, urejena plaža, marina, soline, pešpot

Smer vetra: jugo, burja

Jakost vetra: 3-6 Bft

Najboljši meseci: april, maj, september, oktober, november

Napoved vetra na:

http://www.windfinder.com/forecast/marina-portoroz-seahelp-stuetzpunkt?utm_campaign=homepageweather&utm_medium=web&utm_term=locations.splocs.com&utm_content=title&utm_source=forecast

Izola

V Izoli jadramo na deski na močno burjo. Znana je po državnem prvenstvu imenovanem Slostyle (državno prvenstvo prostega sloga). Ne glede na to pa ob močnem vetru kraj ni najbolj primeren za začetnike, saj jih lahko odnese na odprto morje. Ob močnem vetru je morje razburkano; običajno nastanejo porušeni valovi višine od 0,5 do 1,5 metra. Voda je globoka in dostop v vodo in iz vode je zaradi spolzkih tal in kamenja težaven.

Kraj ima urejeno okolico in plažo s travnato površino. Tik ob vodi je lesena površina, ki je namenjena kopalcem za sončenje.



Slika 11. Izola (osebni arhiv, 2011).



Slika 12. Valovito morje v Izoli (osebni arhiv, 2011).

Država: Slovenija

Naslov: Kopaljška ul. 12, 6310 Izola

Oddaljenost iz Ljubljane: 113 km, približno 1 ura 11 min (www.google.si/maps)

Tip: morje, valovito

Primerno za: izkušene in vrhunske jadrance na deski

V bližini: bar, restavracija, parkirišče, urejena plaža

Smer vetra: burja

Jakost vetra: 6-8 Bft

Najboljši meseci: april, maj, september, oktober, november

Napoved vetra na: http://www.windguru.cz/int/index.php?sc=208243&sty=m_menu

Barkole/Barkovlje

Barkole so italijanski kraj blizu Trsta. Kraj, kjer se jadra na deski, se nahaja sredi mesta ob pešpoti. Običajno se jadra na jutranji termični veter, ki je sunkovit in zelo močan. Jadra se lahko tudi na burjo, ki piha tu najdlje; tudi ko njena jakost vzdolž slovenske obale upada, v Barkovljah lahko lokalno traja še nekaj ur. Do termičnega vetra pride zaradi ugodne makro vremenske situacije vetrovnih in temperaturnih razmer ter zaradi obalnega reliefa. Okrepljen termični veter nastane zaradi razlik v temperaturi zraka med obalo zaliva in višje ležečim Krasom, strmim reliefom in dodatnim pospeševanjem zračnih mas v reliefnih zožitvah v zaledju zaliva.

Jadra na deski se blizu pristanišča, kar daje občutek nelagodnosti, ko mimo zapluje kakšna velika ladja. Barkole so primerne izključno za izkušene in vrhunske jadrance na vodi, kajti veter piha vstran od obale in prav tako tok je zelo močan. To pomeni veliko nevarnost v primeru, če se uniči kakšen del jadralne opreme in prav tako pomeni ogromno plavanja do obale, saj se jadra na deski kar 500 m vstran (le tam je veter). Površina vode je rahlo valovita in primerna za treniranje prostega sloga. Na odprtem morju pa je jakost vetra še močnejša in se delajo večji valovi.

Dostop do vode je težaven, saj so tla spolzka od alg. Prav tako je potrebno nekoliko plavati z opremo na odprto morje (10 m) ter tam narediti vodni start.



Slika 13. Pogled na Barkole (osebni arhiv, 2013).

Država: Italija

Kraj: Barkovlje pri Trstu, parkiranje na cesti Strada de Friuli

Oddaljenost iz Ljubljane: 99 km, približno 1 ura 6 min (www.google.si/maps)

Namenjeno za: izkušene in vrhunske jadrance na vodi

V bližini: trgovina, bar, park, pešpot, urban dostop v vodo

Smer vetra: termičen z burjo

Jakost vetra: 5-8 Bft

Najboljši meseci: čez celo leto

Napoved vetra na: <http://www.windfinder.com/windstatistics/trieste>

Marina Julija

Marina Julija je iz Ljubljane oddaljena le 125 km in zato mnogim ob ugodnem vetru prva izbira. Nahaja se v bližini večjega mesta Monfalcone. Ob močni burji v Marini Juliji se v jesenskih mesecih v vodi nabere morska trava, ki se »prilepi« na smernik, zato pride hitreje do »spin-outov« (zdrsa zadnjega dela deske), pa tudi končna hitrost je manjša. Zaradi tega je priporočljivo imeti poseben smernik za travo.

Konstanten veter piha šele daleč od obale. Kar za začetnike ni problem, saj je plitvo. To morje je idealno za pogoje učenja jadriranja na deski, ker burja piha na obalo in ni strahu, da bi jadralka odneslo na odprto morje. Lokacija je tudi primerna za izboljšanje prostega sloga v jadriranju na deski. Dostop v vodo ni problem, saj je v vodi mivka. Na obali pa so majhni kamenčki.



Slika 14. Jesenska trava v Marini Juliji (osebni arhiv, 2013).

Država: Italija

Naslov: Via delle Giarrette, 109, 34074 Marina Julia Goricia

Oddaljenost iz Ljubljane: 119 km, približno 1 ura 19 min (www.google.si/maps)

Primerno za: začetnike, izkušene in vrhunske jadralkce na vodi

V bližini: trgovina, parkirišče, šola jadriranja na deski

Smer vetra: burja

Najboljši meseci: april, maj, september, oktober, november

Napoved vetra na: http://www.windguru.cz/int/index.php?sc=49155&sty=m_menu

2.3.5 Kvarner

Preluk

Blizu mesta Reka na najsevernejšem delu Kvarnerskega zaliva, severozahodno od Voloske in samo 110 km iz Ljubljane leži Preluk, naravno zaščiteni zaliv.

Veter se spusti nad morje nekaj deset metrov stran od obale pri plaži ob parkirišču. Tam je sunkovit, pravi veter pa se prične na območju med plažo v avtokampu in Voloskim. Kraj je primeren za izkušene in vrhunske jadrance. Nevaren pa je za začetnike, ker je tok močan in veter piha na odprto morje proti Cresu. Kadar nastane termični veter, piha najmočnejše v zalivu ali iz zaliva; kadar pa je veter pod vplivom jutranje burje v zaledju, je močan in enakomeren okrog 500 m od obale v smeri proti Opatiji. Veter piha samo ob lepem vremenu in jasna zvezdnata noč pomeni najboljše zagotovilo zanj. Najpogosteje piha z močjo med 3-7 Bft, vendar moramo paziti, ko začutimo, da veter pojenja, in se hitro vrniti na obalo, ker potem dobesedno veter ugasne in ne bomo mogli več jadrati (Polajnar, 2011).

Morje v Preluki je zelo čisto, čeprav je v bližini pristanišče. Plaža pa je manjša in prodnata, s tem nudi lahek dostop v vodo, vendar je malo prostora za sestavljanje opreme.

Poleti se jadranje na deski prične z jutranjim svitom med 4. in 5. uro in traja do okoli 8.ure, jeseni in spomladi pa se prične kasneje, okoli 6.30 in traja do 9.ure.



Slika 14. Jutranja Preluka (osebni arhiv, 2014).

Država: Hrvaška

Naslov: Preluk, 51000, Reka

Oddaljenost iz Ljubljane: 110 km, približno 1ura 33 min (www.google.si/maps)

Tip: morje, nevalovito

Primerno za: izkušene in vrhunske jadrance na deski

V bližini: avtokamp Preluk, pekarna, parkirišče

Smer vetra: termičen veter, od S proti J

Jakost vetra: 5-7 Bft

Najboljši meseci: čez celo leto

Napoved vetra na: www.dsnm-volosko-windsurf.hr

Krk, Punat

Punat je kraj, ki je bil do lani idealen za divje šotorjenje in parkiranje avtomobilov na travi, letos pomladi pa so do obale asfaltirali cesto in zaprli dovozno pot ter začeli zaračunavati vstopnino.

V Punatu se jadra na deski, kadar piha burja. Običajno z jakostjo 3-8 Bft. Kraj je primeren tudi za začetnike. Poleg tega pa se lahko jadra na deski vse do otoka, ki ni predaleč od obale, in na katerem je samostan.

Voda je čista in dostop v vodo je lahek, saj so na dnu morja kamenčki. Ob burji pa površina vode valovi.



Slika 15. Močna burja v Punatu (osebni arhiv, 2013).

Država: Hrvaška

Naslov: D102, 51517, Kornić

Oddaljenost iz Ljubljane: 168 km, približno 2 uri 21 min (www.google.si/maps)

Tip: morje, nevalovito in valovito

Primerno za: začetnike, izkušene in vrhunske jadrance na deski

V bližini: restavracija, bar

Vrsta vetra: burja

Jakost vetra: 5-8 Bft

Najboljši meseci: april, maj, september, oktober, november

Napoved za veter na: http://www.windguru.cz/int/index.php?sc=75030&sty=m_menu

Krk, Baška

Kraj se nahaja na jugovzhodnem delu otoka Krk in je znan po dva kilometra dolgi peščeni plaži. Primeren je samo za izkušene in vrhunske jadralce na deski, ker veter lahko preseže jakost 9 boforov. Dostop je težaven, je najboljši v avtokampu Bunculuka. Morali pa bomo prvih sto metrov od obale preplavati, ker se šele nato pojavi močnejši veter. Na odprtem morju se ustvarijo visoki valovi in burja pogosto piha v močnih sunkih.

Država: Hrvaška

Naslov: Ulica Emila Geistilcha 28, 51523, Baška

Oddaljenost iz Ljubljane: 184 km, približno 2 uri 41 min (www.google.si/maps)

Tip: morje, valovito

Primerno za: izkušene in vrhunske jadralce na deski

V bližini: avtokamp Bunculuka

Smer vetra: burja

Najboljši meseci: april, maj, september, oktober, november

Napoved vetra na: http://www.windguru.cz/int/index.php?sc=6456&sty=m_menu



Slika 17. Pogled na Baško (osebni arhiv, 2010).



Slika 18. Pogled na Baško (www.hrvaska.net).

2. 3. 6 Istra

Istra je bila že od nekdaj zanimiva za jadranje na deski. V zadnji letih se priljubljenost tega športa zelo povečuje. Jadranci poznamo različne lokacije, ki jih obiščemo ob ugodni napovedi vetra.

Umag

Primeren kraj za jadranje na deski v Umagu je Punta. Lokacijo najdemo na severozahodni strani Istre, na enem izmed najbolj zelenih delov Hrvaške. Obišče jo veliko turistov, zato so v bližini tudi številni hoteli in pa teniška igrišča, znana po svetovnih tekmovanjih. To je zelo znana lokacija za jadranje na deski, ki se nahaja blizu svetilnika oz. jadra se ob svetilniku. To je najstarejši svetilnik na Jadranskem morju, ki je bil zgrajen leta 1818.

V Umagu jadramo na deski na južni veter oz »jugo«. Tukaj lahko veter doseže jakost do 8 Bft. V bližini svetilnika se naredi val tudi do treh metrov višine in je primeren za visoke skoke. S tem kraj ni primeren za začetnike.

Obala je kamnita in po nekaterih delih peščena. Dostop v vodo si izberemo sami. Tam kjer je dostop v vodo peščen moramo nekoliko splavati in nato narediti start iz vode. Tam kjer pa je dostop kamnit pa moramo skočiti z opremo v vodo.



Slika 16. Umag in njegov znan svetilnik (osebni arhiv, 2012)

Država: Hrvaška

Naslov: Šetalište Miramare, 52470, Umag

Oddaljenost iz Ljubljane: 135 km, približno 1 ura 34 min (www.google.si/maps)

Tip: morje, val

Primerno za: nadaljevalce, izkušene in vrhunske jadrance na deski

V bližini: hoteli, marina

Smer vetra: jugo

Jakost vetra: 5-8 Bft

Najboljši meseci: april, maj, september, oktober, november

Napoved vetra na: http://www.windfinder.com/forecast/umag_punta

Premantura

Premantura je majhna vasica na skrajnem koncu Istre. Za Premanturo leži le še znan polotok Kamenjak, kjer je veliko Slovencev kupilo kmetijska zemljišča v upanju, da bodo tam poceni preživljali svoje počitnice. Prednost tega kraja so avtokampi, ki ležijo ob obali. Najbolj znan je kamp Stupice, v katerem so najboljša mesta za jadranje na deski, saj se tu odlično jadra na deski, kadar piha burja. Ker burja piha na obalo, ni nevarnosti, da bi nas med jadranjem odneslo. Ko je veter dovolj močan, se v Stupice pripelje množica jadrancev na deski iz 10 km oddaljene Pule.

Pri vstopu v vodo moramo biti pazljivi, ker so v vodi številni ježki, tako da je obutev iz neoprena skoraj obvezen del opreme. Kadar je burja močna, lahko piha tudi s hitrostjo 40 vozlov in več.

Drugi veter, na katerega se v Premanturi navadno jadra na deski, je jugo, ki piha pred prihodom fronte. S seboj praviloma prinaša slabo vreme in visoke valove.

Tukaj pa lahko doživimo tudi odličen jugozahodnik, ki piha kar nekaj dni zaporedoma, kar je potrdil v intervjuju tudi gospod Marko Ribnikar. Poleti tukaj piha maestral, ki pa ne zapiha močneje kot 4 Bft.



Slika 20. Avtokamp Stupice (www.camping.hr).

Država: Hrvaška

Naslov: Draga ulica, 52100, Premantura

Oddaljenost iz Ljubljane: 216 km, približno 2 uri 25 min (www.google.si/maps)

Tip: morje, valovito

Primerno za: začetnike, izkušene in vrhunske jadrance na deski

V bližini: avtokamp Stupice

Smer vetra: burja, jugo, maestral

Jakost vetra: 4-8 Bft

Najboljši meseci: april, maj, september, oktober, november (burja in jugo); julij, avgust (maestral)

Napoved vetra na: http://www.windguru.cz/int/index.php?sc=21&sty=m_menu

Kamenjak/Peninsula- Naravni park Kamenjak

Kamenjaku jadranci na deski pravijo tudi »štanga«. To pa zato, ker iz vode, kjer se jadra na deski stoji svetilnik. Ob njem se naredi val, ki je primeren za skoke. Zaradi tega kraj ni primeren za začetnike, ker je val lahko tudi velik in nevaren.

Kamenjak je naravni rezervat in poleti je potrebno vstop vanj plačati, od prvega oktobra naprej pa je vstop prost. Oktobra začne pihati ugoden veter za jadranje na deski, najugodnejši je jugo. Dostop v vodo je otežen zaradi ostrih skal.

Država: Hrvaška

Naslov: Premantura 4, 52100, Premantura

Oddaljenost iz Ljubljane: 218 km, 2 uri 29 min (www.google.si/maps)

Tip: morje, valovito, val

Primerno za: izkušene in vrhunske jadrance na deski

V bližini: bar

Smer vetra: jugo

Jakost vetra: 4-8 Bft

Najboljši meseci: april, maj, september, oktober, november

Napoved vetra na: http://www.windfinder.com/forecast/kamenjak_peninsula_stupice



Slika 21.. Kamenjak (osebni arhiv, 2010).

Ližnjan

Eden izmed najlepših krajev za jadrnanje na deski na Hrvaškem je zagotovo Ližnjan, zlasti za ljubitelje neokrnjene narave. Pot do tega kraja vodi po makadamski cesti skozi grmičevje. Lokacija je lepo urejena, drevesa v vročih poletnih mesecih nudijo senco, kraj ni turističen. Mogoče je nekoliko več turistov v poletnih mesecih, ampak največ jih sploh ne ve za to krasno plažo. Plaža je travnata, vhod v vodo pa je nekoliko otežen s skalami.

Burja je običajno zelo močna in leta 2013 je pihalo v Ližnjanu več kot 9 Bft. To je bila najvišje izmerjena jakost vetra v 10 letih.

Lokacija je prav tako primerna za začetnike jadrnanja na deski in tudi za treniranje prostega sloga. Ob močnem vetru nastane val, ki pa je nevaren, ker so v bližini skale. Dostop ne predstavlja težav, vseeno pa moramo biti previdni, kajti dno morja je skalnato.



Slika 17. Mavrica v Ližnjanu (osebni arhiv, 2014).

Država: Hrvaška

Naslov: Ližnjan 408, 52203, Ližnjan

Oddaljenost iz Ljubljane: 213 km, približno 2 uri 21min (www.google.si/maps)

Tip: morje, nevalovito, valovito, val

Primerno za: začetnike, izkušene in vrhunske jadrnalce na deski

V bližini: /

Smer vetra: burja

Jakost vetra: 4-9 Bft

Najboljši meseci: april, maj, september, oktober, november

Napoved za veter na: http://www.windguru.cz/int/index.php?sc=208246&sty=m_menu

Medulin

Kraj Medulin leži južno v Istri in je obkrožen z morjem s treh strani, zato je zelo malo dni, ko tukaj ne piha. V bližini lokacije se nahaja tudi šola jadriranja na deski. Ker pa je bil Medulin nekoč ribiška vasica je dokaj razvit in s tem poleti privlačen za turiste.

V Medulinu se jadra na južni veter. Je zelo varen za jadrince na deski, ker veter in valovi pihajo direktno v laguno, katere dno je peščeno. Zato je kraj primeren za začetnike jadriranja na deski in tudi za izkušene in vrhunske jadrince, saj so valčki dobri za skakanje v višino. Dostop v vodo ne predstavlja problema, saj je obala iz majhnih kamenčkov. V morju pa je mivka.

Država: Hrvaška

Naslov: Fucane 132, 52203, Medulin

Oddaljenost iz Ljubljane: 211 km, približno 2 uri 19 min (www.google.si/maps)

Tip: morje, nevalovito, valovito

Primerno za: začetnike, izkušene in vrhunske jadrince na deski

V bližini: restavracije, parkirišče, avtokamp, turistične trgovine, hoteli...

Smer vetra: jugo

Jakost vetra: 4-7 Bft

Najboljši meseci: april, maj, september, oktober, november

Napoved vetra na: http://www.windguru.cz/int/index.php?sc=208245&sty=m_menu



Slika 23. Valčki, ki se naredijo v laguni Medulina (osebni arhiv, 2013).




Slika 184. Val v Medulinu (osebni arhiv, 2013).

Fažana

Fažana se nahaja nasproti nacionalnega parka Brioni. Jadralci na deski se kdaj pa kdaj z ladjico odpeljejo s svojo opremo tudi na otoke Brione in tam jadrajo na deski. Vendar za to ni potrebe, saj je v Fažani za jadranje ugoden veter, kadar piha iz jugozahodne smeri. Tukaj je po navadi najbolj konstanten veter, večinoma brez množičnih jadrancev.

Jadralci na deski moramo biti ob vstopu v vodo in iz nje previdni zaradi drsečega kamenja in skal, na katere lahko naletimo še kakšnih 50 m od obale. To pomeni, da lahko s smernikom zadenemo v skalo. Voda je čista in ko posije sonce ter zapiha veter, je turkizne barve. Obala je travnata, tako da lahko sestavimo opremo brez problema. Poleg pa je turistična vasica, ki je zelo lepo urejena.



Slika 19. Jadranje na deski med dežjem v Fažani (osebni arhiv, 2013).

Država: Hrvaška

Naslov: Dragonja 115, 52122 Fažana

Oddaljenost iz Ljubljane: 197 km, približno 2 uri 17 min (www.google.si/maps)

Tip: valovito morje

Primerno za: izkušene in vrhunske jadrance na deski

V bližini: restavracije, parkirišče, turistične trgovine, hoteli, bar...

Smer vetra: JZ

Jakost vetra: 4-7 Bft

Najboljši meseci: april, maj, september, oktober, november

Napoved vetra na: www.windsurfstation.com

Savudrija

Do Savudrije ni daleč, je pa do kraja, primernega za jadranje na deski, nekoliko težje priti. Mejo s Hrvaško prestopimo pri mejnem prehodu Sečovlje, nato pa na vrhu klanca zavijemo desno proti Savudriji. Držimo se glavne ceste in če pridemo do vasi Bašanija ali pa Zambratije, smo predaleč. Pred Bašanijo je treba zaviti desno, proti пристanišču-smerokaz »Port«.

To ni edini kraj pri Savudriji, ki je primeren za jadranje na deski, je pa verjetno najbolj poznan in ima veliko prostora za parkiranje. Oblegan je, kadar piha burja, saj se pri jugu naredijo valovi in je opremo težje spraviti v vodo in iz nje. V takem primeru je opremo najlažje prenesti čez skale na mestu tik ob rdeči hiši na začetku zidu, in sicer če na tem mestu pogledamo v vodo, vidimo podolgovato betonsko tvorbo, ki verjetno služi za vodovodno napeljavo.

Dostop do vode ni najlepši, saj je potrebno kar precej previdno nositi opremo čez skale. Začetnikom priporočamo Sečo, saj jadrca na deski močna burja lahko hitro odnese proti Italiji. Ne smemo pozabiti, da je običajno burja v Savudriji močnejša kot v slovenskih krajih, ki so primerni za jadranje na deski.



Slika 20. Savudrija (osebni arhiv, 2013).

Država: Hrvaška

Naslov: Ž 5002, 52475, Savudrija

Oddaljenost iz Ljubljane: 136 km, približno 1 ura 34 min (www.google.si/maps)

Tip: morje, rahlo valovito, val

Primerno za: izkušene in vrhunske jadrce na deski

V bližini: avtokamp, marina, restavracija, parkirišče, bar

Smer vetra: burja

Jakost vetra: 4-9 Bft

Najboljši meseci: pomlad, jesen


Napoved za vreme na: <http://www.windguru.cz/int/index.php?sc=49157&sty=m> menu

Ravni

Kraj Ravni se nahaja na vzhodni strani Istre-natančneje v Sv. Marini pri Rabcu . Sv. Marina sama po sebi ni nek poseben kraj za jadranje na deski, je pa izredno izhodišče za dve odlični lokaciji v bližini, katero pa pozna le malo slovenskih jadralcev na deski. Ti lokaciji sta Girandella in kraj Ravni.

Girandella je plaža in hotelsko naselje severno od Rabca. V sezoni nas ustavi sicer vratar, ki pobira parkirnino. Veter, na katerega se lahko edino jadra na deski, je burja. Je dovolj močna in konstantna ter včasih razvije tudi valove na vodi. Dobra stran Girandelle je tudi ta, da je plaža iz proda (debelejšega peska in nekoliko večjih kamnov).

Lokacija Ravni pa je oddaljena od Sv. Marine, če prideš iz Labina, še 5 km južneje. Najboljši veter za jadranje na deski je maestral. Nad Ravnim se iz morja dviga 450 m visok hrib z imenom Skitaca. Hrib je zelo strm in s tem konfigurira idealen teren za vetrovne pogoje. Tako je praktično vsak maestral že dovolj močan. Veter piha s to močjo do približno 2 km od obale.



Slika 21. Vstop v vodo na lokaciji Ravni (osebni arhiv, 2013)

Država: Hrvaška

Naslov: D100, 51557, Dragozetići

Oddaljenost iz Ljubljane: 187 km, približno 2 uri 32 min (www.google.si/maps)

Tip: morje, valovito

Primerno za: začetnike, nadaljevalce, eksperte

V bližini: bar, urejena plaža

Smer vetra: maestral

Jakost vetra: 4-6 Bft

Najboljši meseci: junij, julij, avgust

Napoved vetra na: http://www.windguru.cz/int/index.php?sc=2350&sty=m_menu

3 SKLEP

Ljudje se čedalje bolj zavedajo, da sta gibanje na prostem in koriščenje naravnih danosti (kot sta veter in voda) zdravilo za zdravo življenje. Jadranje na deski je vodni šport v naravi, ki združuje gibanje v naravi in adrenalinske užitke. Zaradi tega se čedalje več ljudi, zlasti mladih odloča za ta šport s katerim se ukvarja na aktivnem oddihu na počitnicah in krajših »pobegih« ob koncu tedna.

V diplomskem delu smo raziskali triindvajset krajev, ki so primerni za jadrnanje na deski, in ugotovili, da so vsi v oddaljenosti največ 300 km od Ljubljane ali v večini primerov celo manj in zato primerni za jadrnanje na deski ob koncu tedna. Potovanje z avtomobilom vzame največ tri ure časa. V vseh krajih so domačini naklonjeni jadrncem na deski in jih s parkirnami ali z vstopninami finančno dodatno ne obremenjujejo. Večina krajev ima urejeno infrastrukturo, nekateri med njimi pa zaradi svojih naravnih lepot sodijo med naravne parke in je temu primerna tudi infrastruktura. Izmed 23 raziskanih krajev jih je za začetnike primernih kar 14. Ugotovili smo tudi, da večina krajev vetrovnih spomladi in v jeseni ter da sta samo dva kraja, v katerih se lahko jadra na termični veter skozi celo leto. To sta Barkovlje in Preluk. Termičen veter je bil tudi najbolj konstanten in za razliko od južnega vetra, ki ga je običajno spremljal dež, prinašal je zmeraj lepo, sončno vreme. V raziskanih krajih v Istri je pihala razmeroma topla burja vse do meseca novembra. Maestral je bil tipičen samo za poletne mesece. Ko smo spremljali vremensko napoved, smo ugotovili, da se lahko najboljše zanesemo na burjo, medtem ko je za jugo bilo vedno tvegano, ali je pihal prešibak ali pa vetra sploh ni bilo. Zato smo jadranci na deski obsedeli kar na obali. Tudi vetrovne napovedi za Prekmurje in Blatno jezero niso bile zanesljive in smo se kar nekajkrat razočarani vrnili domov, bodisi da smo zraven vzeli premajhna jadra ali pa zaradi premočnega vetra celo prevelika.

Zaradi finančne in časovne omejitve nismo mogli raziskati še več krajev, ki imajo ugodno vetrovno lego in so primerni za jadrnanje na deski, kar pa ne pomeni, da jih ne bomo odkrivali v prihodnje.

4 VIRI

Avtokamp Stupice (2014).

Pridobljeno 15.9.2014 iz <http://www.camping.hr/campsites/stupice>

Brnot, B. (2003). *Sodobna šola jadriranja na deski*. Diplomsko delo, Ljubljana: Univerza v Ljubljani, Fakulteta za šport.

Dietrich, D. in Pressler, C. (2013). *Windsurflehrerausbuildung-C- lizenz- ausbildung surfen*. Innsbruck: VOWS.

Hoelker, U. (2006). *The kite and windsurfing guide Europe*. Munchen: Stokedpublications.

Hoelker, U. (2014). *The kite and windsurfing guide Europe*. Munchen: Stokedpublications.
Piran. (2014).

Pridobljeno 15.9.2014 iz <http://www.piranjia.si/regatno-polje-windsurf/>

Pogled na Staro Baško. (2014). Pridobljeno iz www.hrvaska.net

Polajnar, J. (2011). Preluk. *Surf magazin*, 7, 52-55.

Pressler, C. (1994). *Kleine windsurfschule*. Innsbruck: VOWS.

Pressler, C. (2013). *PWA Surf Worldcup Podersdorf 2013-Preview*. Continentseven. Pridobljeno 21.7.2014, iz <http://www.continentseven.com/surf-worldcup-podersdorf-2013-preview/>

PWA V Podersdorfu. (2013).

Pridobljeno 2.9.2014 iz

<http://www.continentseven.com/2013/04/04/surf-worldcup-podersdorf-2013-preview/>

Rossmeyer, M. in Schennach, S. (2006). *Tricktionary 2: The ultimate windsurfing bible (English edition)*. Munchen: Tricktionary.

Zupan, M., Gabrovšek, S., Stražišar, G. in Kaše, E. (1984). *Jardanje na deski*. Ljubljana: Mladinska knjiga.

Žusterna v zimskem času. (2010).

Pridobljeno 15.9.2014 iz <http://www.windsurfpoint.si/sl/galerija/tine-zima-2010>